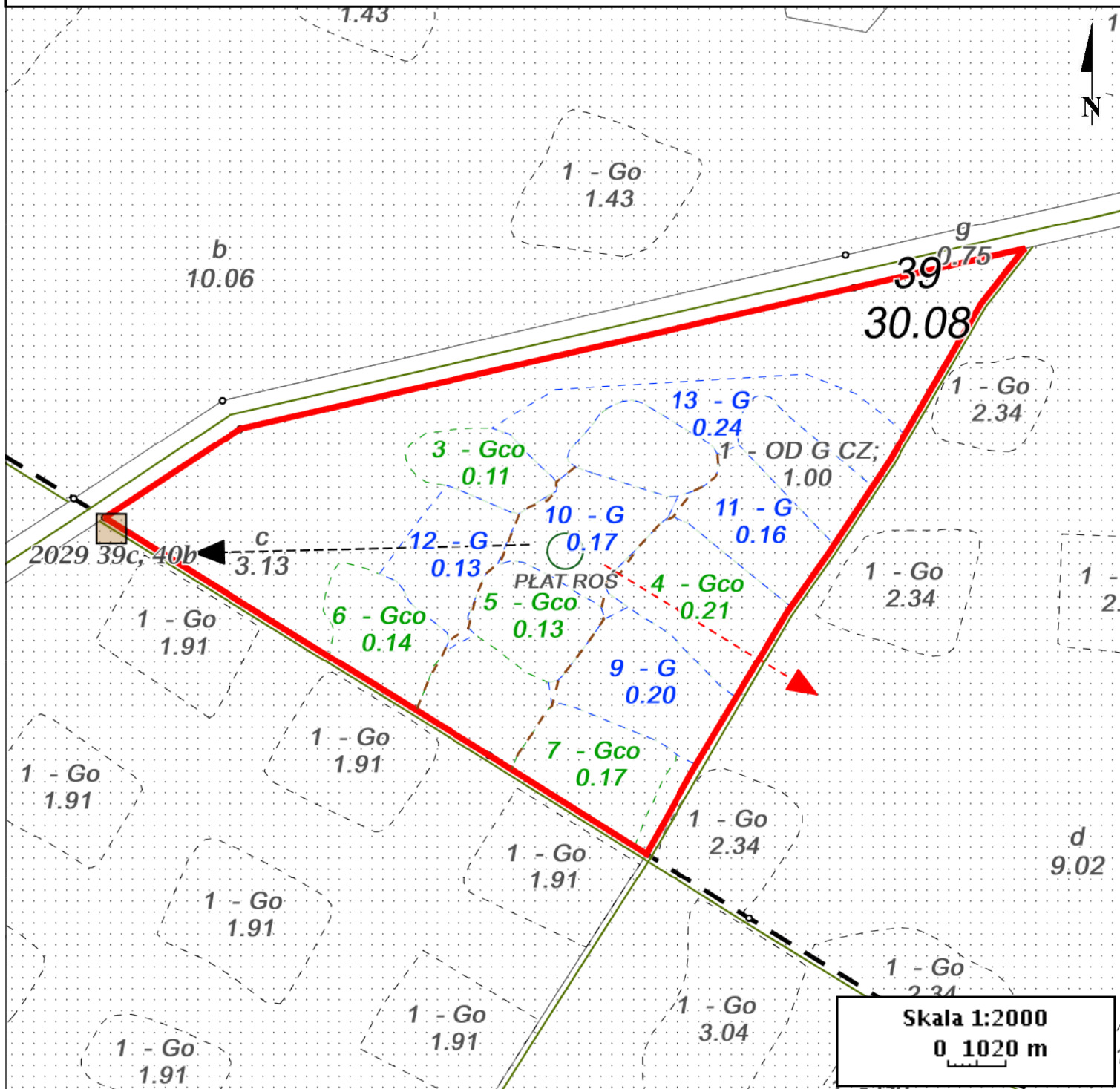



















N-CTWO KOZIENICE, L-CTWO Karpówka

16-06-3-08-39 -c -00		Rębnia	IIIB	Powierzchnia manipulacyjna (ha)	3.13	Zadrz.	0.8
		Rodzaj cięć	gniazdowe zupełne	Powierzchnia do odnowienia (ha)	0.90	TSL	LMŚW
Rodzaj obiektu selekcyjnego	-	Orientacyjny % pobór masy	40	Pow. zredukowana do odnowienia (ha)	0.90	TD	JD,SO

Uwagi: -



- | | | | | |
|--|---|---|--|---|
|  Leśnictwa |  Nadleśnictwa |  Punktowe osobliwości przyrodnicze |  PNSW planowane |  Szlaki zrywkowe |
|  Kierunek zrywki |  Oddziały |  Skład drewna |  PNSW |  Działki zrębowe |
|  Wydzielenia |  Graniczniki |  Powierzchnia manipulacyjna |  Droga leśna | |
|  PNSW pozostające |  Kierunek obalania | |  Inne | |

Opis pozostawionych do odnowienia PNSW:

Kod i nr obiektu	Gatunek - wiek	Plan. odn.	Pow [ha]

Opis usuwanych w ramach cięć PNSW:

Kod i nr obiektu	Gatunek - wiek	Pow [ha]

Opis planowanych do wykonania PNSW:

Kod i nr obiektu	Gatunek - wiek	Plan. odn.	Pow [ha]
9 GNIA			0.20
10 GNIA			0.17
11 GNIA			0.16
12 GNIA			0.13
13 GNIA			0.24

Opis pozostawionych istniejących lub ujawnionych PNSW:

Kod i nr obiektu	Gatunek - wiek	Pow [ha]
1 OD G CZ	JD-22	0.12
2 OD G CZ	JD-22	0.12
3 OD G CZ	JD-22	0.11
4 OD G CZ	JD-22	0.21
5 OD G CZ	JD-22	0.13
6 OD G CZ	JD-22	0.14
7 OD G CZ	JD-22	0.17

Elementy ochrony:

Typ siedliska przyrodniczego	-
Obszary chronione	-
Obszar Natura 2000	PLH140035 Puszcza Kozińska; PLB140013 Ostroja Kozińska
Strefa ochrony dziko występujących zwierząt	Brak
Gatunki roślin lub zwierząt chronione prawem	LIL.ZŁT
Informacje dodatkowe	-